

*Atelier Sous-Régional de renforcement des capacités des Points Focaux Nationaux de la CNULD sur l'alignement des PAN's sur la Strategie décennale (2008-2018) de la convention .
Bujumbura, Burundi du 14 au 17 juin 2011.*

Le Programme d'Action National de Lutte Contre la Deforestation et Degradation des terres de la Guinée Equatoriale (PAN/LCD-GE)

Mathériel & Présentation:

Antonio Micha Ondo

(Point Focal National – CNULD)

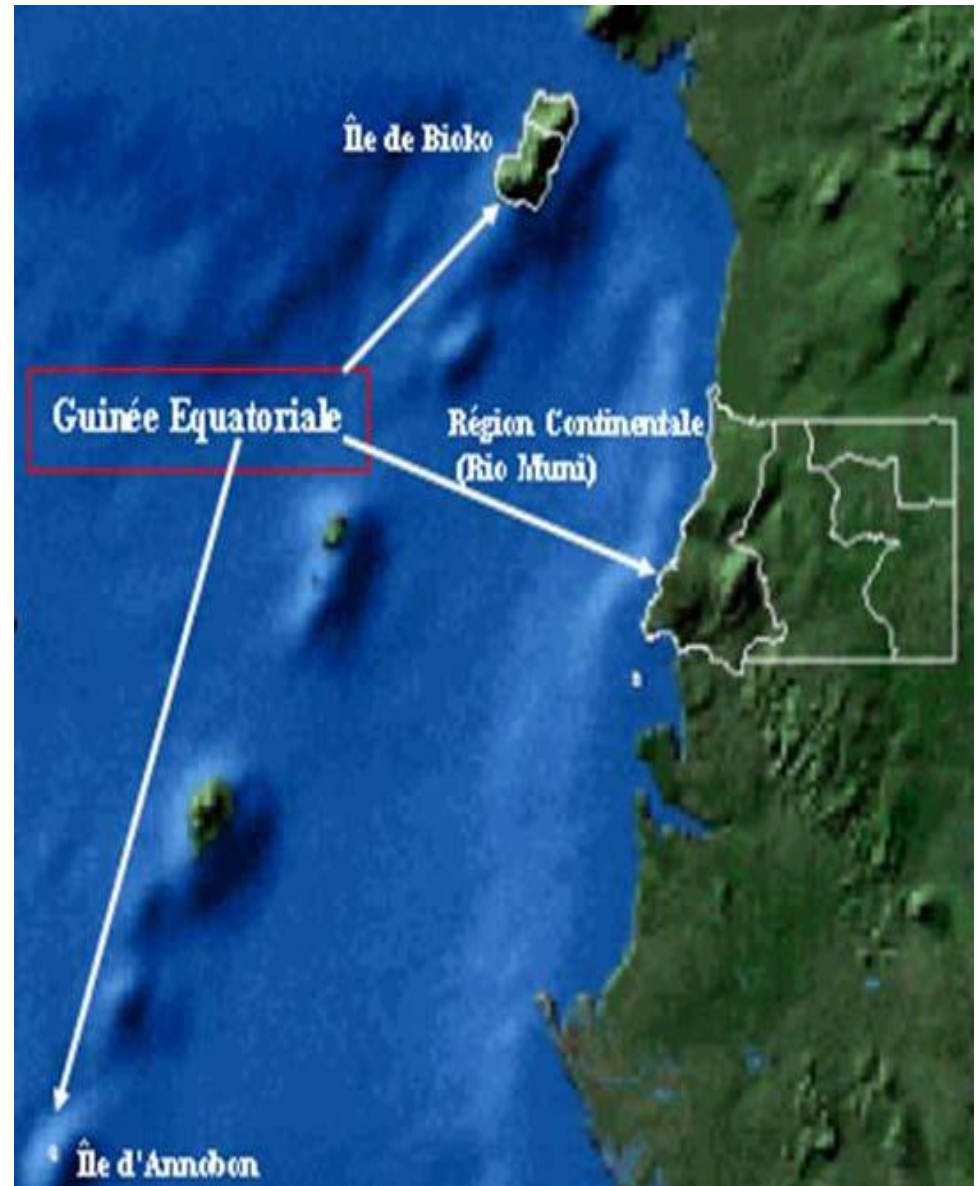
Contact: Tel. +240 222 270 463 // E-mail: amicha_antonio@yahoo.fr

Localisation

-Située dans le Golfe de Guinée, la Guinée Equatoriale est à cheval à l'Equateur entre le Gabon et le Cameroun

- Une superficie de terre de 28.052,46 km² , il s'agit d'une partie continentale dont 92% du territoire avec 26.000 km² et un archipel d'îles d'origine volcanique (2.052,46 km²). Les deux îles principales sont Bioko et Annobon

-Mais elle est plus étendue dans l'Océan Atlantique , avec la ZEE environ 314,000 km²



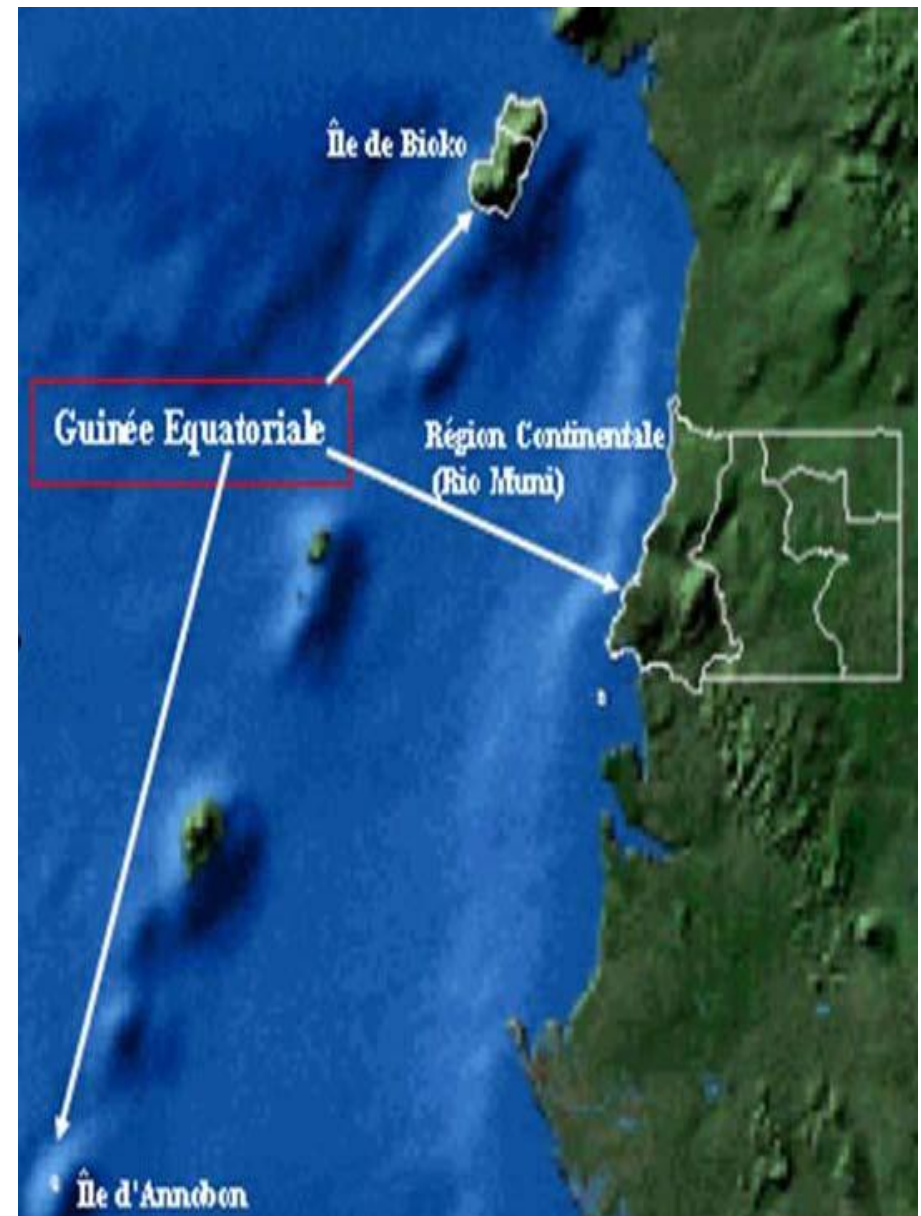
Généralités

-Les sols sont généralement ferrallitiques. Cependant la région continentale avec des sols argileux. Par ailleurs les îles Bioko et Annobon d'origine volcanique sont caractérisées par des sols basaltiques.

-Le climat de la Guinée Equatoriale est de type tropical et humide avec une pluviométrie annuelle qui varie entre 1.400 à 1500 mm.

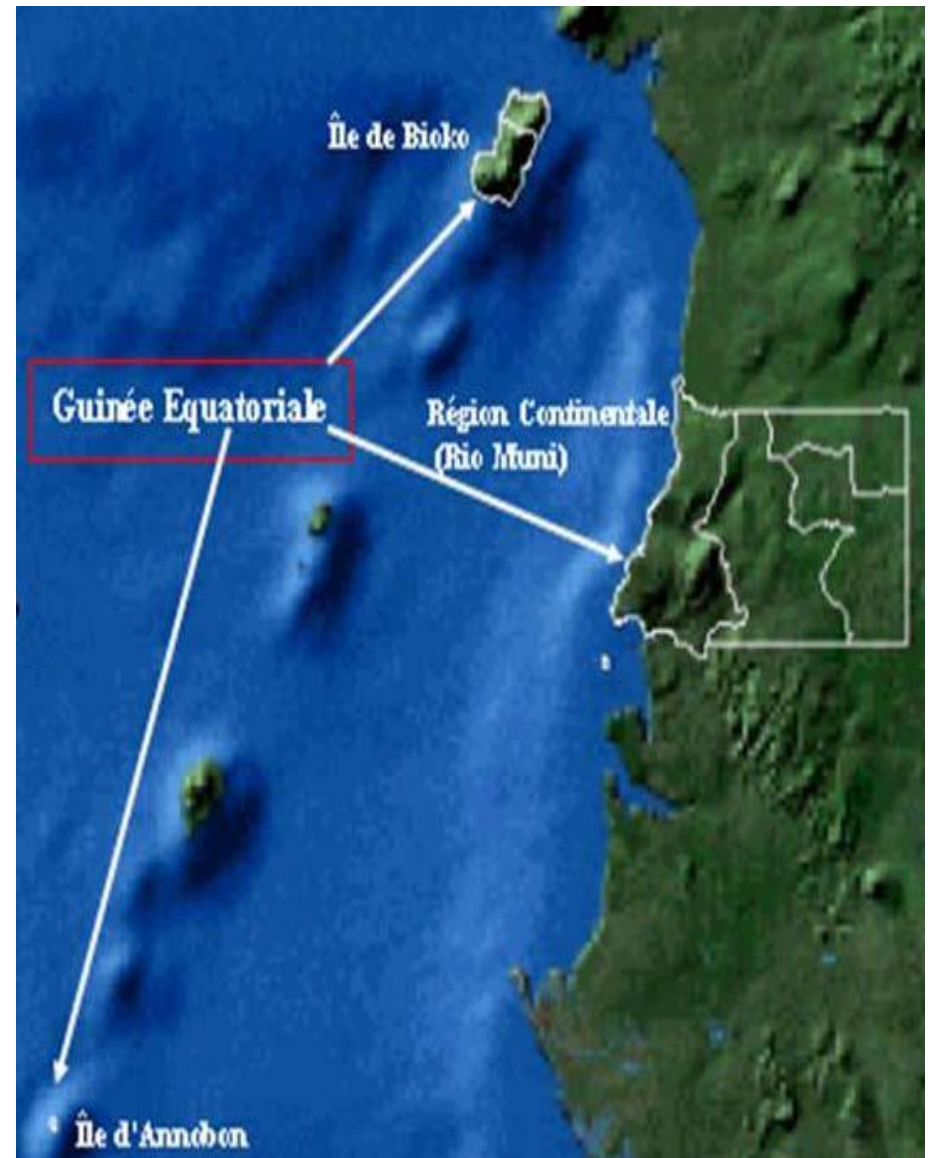
-En 2001, la population de la Guinée Equatoriale est estimée à 1.044.999 d'habitants, dont 61,2% vivent en milieu rural et 38,8% en milieu urbain. La densité moyenne du pays est de 36 habitantes au km².

- Les deux grandes villes du pays sont Malabo et Bata



Caractéristiques socioéconomiques

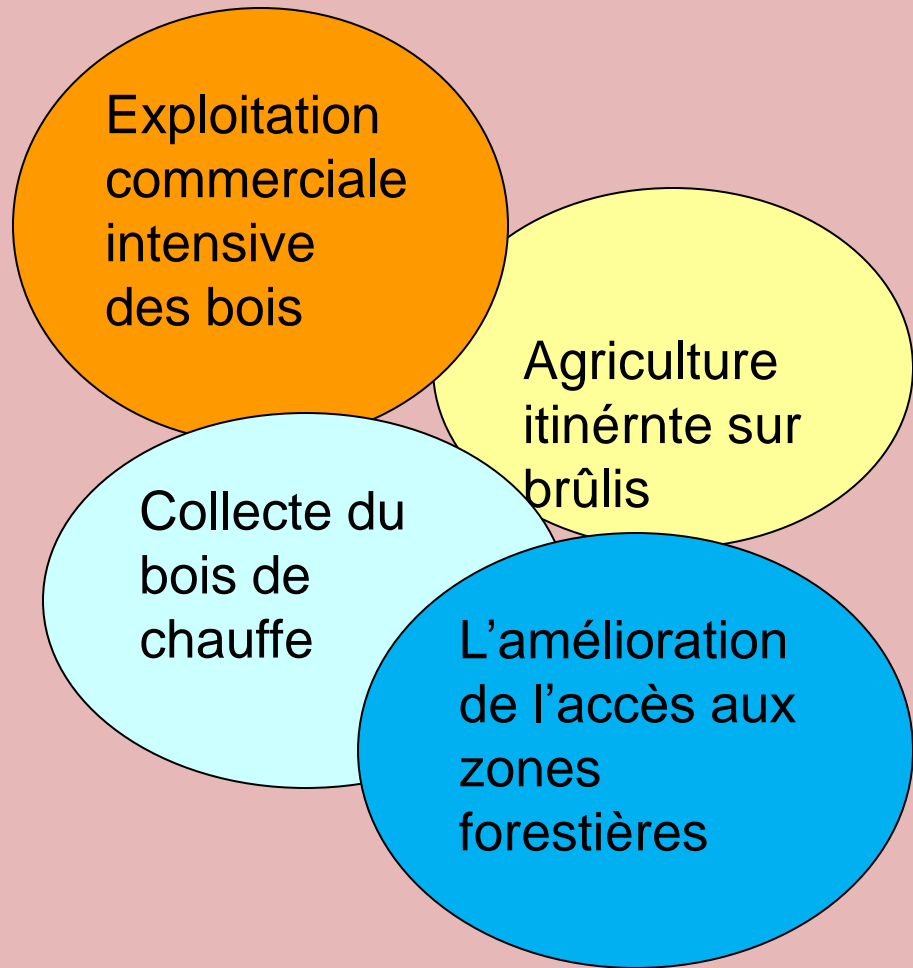
- Le pays possède des potentialités énormes en ressources naturelles, notamment le pétrole, le bois et des ressources halieutiques.
- L'exportation pétrolière: 84,2% du PIB.
- Dans la mesure où les retombées de la croissance économique ne parviennent pas, ou difficilement, aux des populations rurales ou périurbaines, l'accroissement de la demande urbaine se *traduit notamment par un accroissement des prélèvements sur les ressources naturelles* accessibles.
- Ce phénomène est très prononcé en matière d'utilisation de bois comme source d'énergie.



Le couvert forestier et sa forte perturbation

- Les ressources forestières (forêts denses sempervirentes et ombrophiles, forêts claires, etc.) du pays sont très importantes, d'une superficie de 190 000 km².
- Avec les ressources forestières d'une grande valeur potentielle et le niveau de développement économique et social aussi bas.
- Ce qui engendre une déforestation à grande échelle.
- De 1990 à 2004, le taux de déforestation annuelle enregistré est de 0,42% alors que celui de dégradation des forêts est de 0,52%. (source: Rapport sur l'état des forêts du Bassin du Congo, EDF, 2006)

• Principales causes



En tant que pays Partie de la CNULD

-Le Programme d'Action National de Lutte Contre la Deforestation et Dégradation des terres de la Guinée Equatoriale (PAN/LCD-GE), validé en juin 2006.

- A cette occasion, un atelier regroupant les principales parties prenantes avait eu lieu à Bata pendant trois jours

• Structure de PAN/LCD-GE

Généralités
de la Guinée
Equatoriale

Problématique
de la
désertification en
G. Eq.

Evaluation de
l'effort national
en matière de
lutte contre la
désertification

Stratégie de lutte
contre la
désertification en
tenir en compte
les effets de la
sècheresse

Modalités
d'exécution de
PANL/LCD-GE

Stratégie de lutte contre la désertification en tenir en compte les effets de la sécheresse

- **Devéveloppement et gestion rationale des ressources en eaux**
- **La securité énergetique**
- **La sécurité alimentaire**
- **La conservation et protection des ressources naturelles**
- **Aménagement et utilisation des terres**
- **Renforcement des capacités (différents niveaux et acteurs)**
- **Réduction de la pauvreté**
- **Adoption et mise en oeuvre d'une politique d'occupation et appropriation des terres**

Modalités d'exécution de PANL/LCD-GE

- Les utiles institutionnels, matériels, humains et financiers sont-ils indispensables pour la mise en oeuvre du PAN/LCD.
- Le cadre institutionnel propose la prise en compte des structures nationales d'orientation et de coordination de Lutte Contarla Désértification, en impliquant l'Administration locale, la société civile et autres secteurs.
- La mobilisation des ressources requiert un effort national et un appui essentiels des partenaires

AXES ET REALISATIONS

AXES

1. Développement et gestion rationnelle des ressources en eaux
2. La sécurité énergétique
3. La sécurité alimentaire
4. La conservation et protection des ressources naturelles

• Activités réalisés

1. Programme pilote des Infrastructures pour l'eau potable dans les capitales provinciales du pays: Déjà opérationnel en 4 provinces.
2. La Construction du centre hydroélectrique Djibloho, pour l'électrification du pays à partir de 2015. Projet commencé en 2008.
3. Programme Spéciale de Sécurité Alimentaire (PESA), adopté en 1997, qui consiste la subvention des petits agriculteurs et constructions des conservatoires des produits alimentaires à Bata et Malabo.
4. Très vastes: plusieurs codes relatifs à la gestion des forêts, l'environnement, ainsi que programmes et Plans (NBSAP, PAN/LCD, etc.)

AXES ET REALISATIONS (Suite)

AXES

5. Aménagement et utilisation des terres
6. Renforcement des capacités (différents niveaux et acteurs)
7. Réduction de la pauvreté
8. Adoption et mise en oeuvre d'une politique d'occupation et appropriation des terres

• Activités réalisés

5. Plan de classification des terres , élaboré en 1997, à travers du projet CUREF
6. Projet en cours sur le renforcement des capacités institutionnelles, légales et individuelles pour la gestion durable des terres et forêts en Guinée Equatoriale, dans le cadre d' OP15 du FEM, pour les PMA-PEID
7. Stratégie Nationale pour la réduction de la pauvreté en Guinée Equatoriale à l'horizon 2020.
8. Pogramme d' Ordenation Urbanistique

Contraintes

- 1. Développement et gestion rationale des ressources en eaux**
- 2. La sécurité énergétique.**
- 3. La sécurité alimentaire**
- 4. La conservation et protection des ressources naturelles**

• Manifestation

1. Manque d'une stratégie nationale de Gestion Intégrée des Ressources en eaux (GIRE)
2. Manque des appui vers les autres initiatives Energétiques: les énergies renouvelables (ex. Un projet sur l'énergie solaire dans l'île d'Annobon pourai avoir des succès).
3. La production agricole est encore rudimentaire: Il s'agit d'une agriculture itinérante sur brûlis
4. l'accroissement de la demande urbaine se traduit notamment par un accroissement des prélèvements sur les ressources naturelles accessibles

Contraintes (Suit)

5. Aménagement et utilisation des terres
6. Renforcement des capacités (différents niveaux et acteurs)
7. Réduction de la pauvreté
8. Adoption et mise en œuvre d'une politique d'occupation et d'appropriation des terres

- **Manifestation**

5. Plan de classification des terres élaboré en 1997, mais il n'est pas encore adopté.
6. Le renforcement des capacités pour la gestion durable des terres est encore dans la phase embryonnaire (prédomine les interventions agressives)
7. Augmentation du Problème de migration, qui engendre les déséquilibres d'opportunités.
8. Absence des codes sur l'occupation et appropriation des terres (prédomine l'occupation pacifique dans certains cas, dans l'autre la titularité par relations ancestrales).

Perspectives

1. La synergie accroître

2. La politique migratoire sélective

3. La régulation sur l'occupation et utilisation des terres

- Outils

1.1. Concertation des initiatives en cours et Potentielles dans les différents domaines.

1.2. Identification des mécanismes pour inciter le secteur privé au financement des initiatives à la GDT: scénario favorable vers la SFI-GDT, GIRE, Sécurité énergétique, sécurité alimentaire.

2.1. Analyse des flux migratoires

2.2. Analyse des coûts et impacts liés à la migration

2.3. Renforcement des capacités aux acteurs vers une migration contrôlée.

3.1. Développement de la normative sur l'occupation et utilisation des terres

3.2. Promotion des bonnes pratiques, à travers des programmes de renforcement des capacités

MERCI

POUR VOTRE AIMABLE ATTENTION