

**Superficie totale:** 7.900 km<sup>2</sup>

**Création:** 1925

**Effectif total personnel:** 497

**Nombre de gardes:** 415

**Postes de patrouille:** 84

49 opérationnels

35 non opérationnels.

**Partenaires:**

- WWF : Fonds Mondial pour la Nature
- ZSL : Société Zoologique de Londres;
- PICG : Programme International pour la Conservation des Gorilles
- DFGF/I : Dian Fossey Gorilla Fund International
- DFGF/E : Dian Fossey Gorilla Fund Europe
- SZF : Société Zoologique de Francfort
- MGVP : Mountain Gorilla Veterinary Project
- WCS : Wildlife Conservation Society

**Espèces clés:** Gorille de montagne (*Gorilla beringei beringei*), Gorille de Grauer (*Gorilla beringei graueri*), Elefant (*Loxodonta africana*), et des espèces endémiques du Rift Albertin.

**Menaces:** Violation des limites, expansion des pêcheries illégales, braconnage armé, incursions militaires, déboisement, pâturage et agriculture illégaux.

**Chefs de site:**

Kajuga Binyeri

Directeur

Email: [sitepnvi@yahoo.fr](mailto:sitepnvi@yahoo.fr)

Norbert Mushenzi

Directeur

Email: [virunganord@uuplus.com](mailto:virunganord@uuplus.com)

**Chefs lieux de site:** Goma, Mutshora

## Chronologie 2003 –2004

**Janvier 2003 :** Eruption du volcan Nyamulagira.

**Mars 2003:** Recensement aérien du Secteur Nord.

**Mai 2003.** Elargissement de la collaboration transfrontalière avec l'Uganda Wildlife Authority (UWA) et l'ICCN : patrouilles mixtes, rencontres conservateurs.

**Septembre 2003 :** Recensement général des gorilles dans le Massif des Virunga.

**Décembre 2003 :** réouverture du tourisme aux gorilles à Jomba.

**Janvier 2004 :** Inventaire botanique et ornithologique du Massif des Virunga. Le nombre connu d'espèces d'oiseaux est passé de 258 à 294.

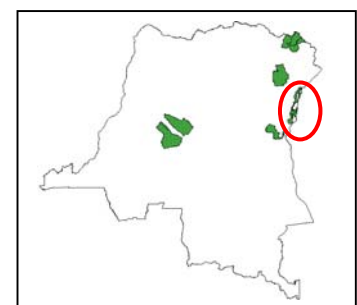
**Mai – juillet 2004 :** Envahissement du secteur Mikeno, suivi par l'évacuation des occupants illégaux et la construction d'un mur.

**Juillet 2004 :** Attaques ciblées des positions ICCN, 6 gardes tués.

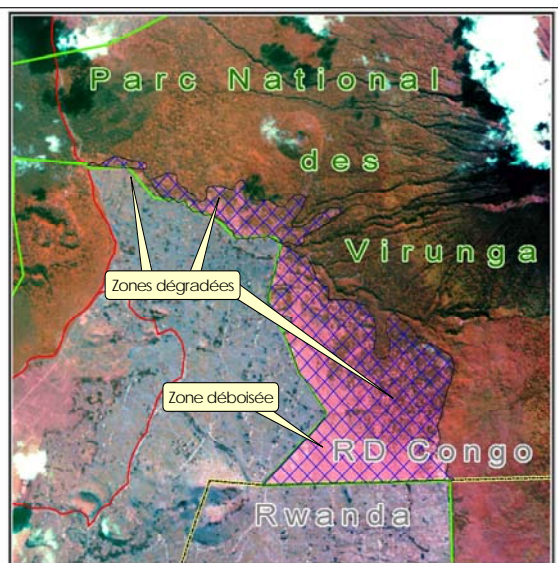
**Novembre 2004 :** Atelier de validation de la carte de base du site.

**Décembre 2004:** Affrontement entre factions militaires à

Kanyabayonga, suivi par un braconnage intensif dans le Secteur Centre.



## Etat de Conservation du Site



Source WWF

0 0.5 1 2 Kilometers



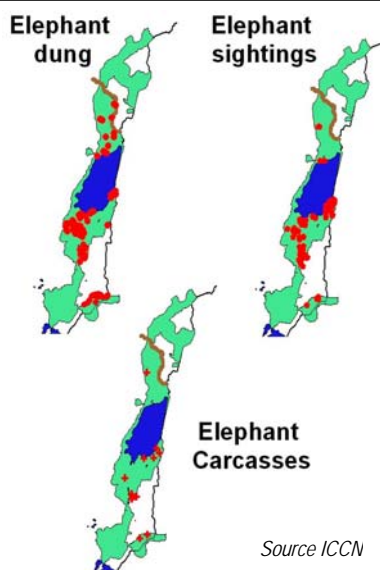
### Intégrité du Site

- Certaines incursions qui datent des premières années du conflit restent non résolues: Kiorirwe, Karuruma, Mayangos, Lubiliya, et la transhumance de bétail à Karuruma.
- Un centre de brassage des militaires est installé à Nyaleke, favorisant le braconnage.
- Du côté positif, l'envahissement du Secteur Mikeno a pu être arrêté.

### Envahissement Secteur Mikeno.

Au mois de mai 2004, plusieurs milliers de fermiers ont envahi le secteur pour le convertir en zone agricole ainsi qu'en zone de pâturage pour le bétail. Dans une période de deux mois ils ont déboisé ou dégradé une étendue de 15.000 ha.

Dans l'image SPOT 5 (7 juin 2004) la forêt est en rouge foncé, les zones déboisées en rose et les zones dégradées en gris-bleu.



Source ICCN

### Faune Clé

#### Gorille

-- *Massif Virunga*: 380 compté en septembre 2003. Une augmentation de plus de 10 % depuis 1999.

-- *Mt Tshiabirimu*: 20 présent. Une ajoute de 3 depuis le début de la guerre.

#### Éléphant

-- *Massif Virunga*: 60 - 70  
 -- *Secteur Centre*: < 300  
 -- *Secteur Nord*: 20 - 25.

Sources: PICG, WCS, ICCN, EU, DFGF/E

## Interventions pour la Sauvegarde du Site : 2003 - 2004



Source: SZF

### Récupération des envahissements.

- Mur de Mikeno (à gauche) érigé suite aux évacuations. La zone reste toujours non occupée.
- Missions de Kanyabayonga et de Bulungo – Mutshora : Mise en place des mécanismes d'évacuation et la création des comités mixtes de suivi des limites du Parc.
- L'évacuation des occupants ougandais de Lubilya.
- Délimitation par pancartes (153 km) et par ceinture verte (32 km). 10 km<sup>2</sup> des terres envahies récupérées.

### Contrôle de l'exploitation illégale

- Saisie de 25. 775 m<sup>3</sup> de bois de coupes illégales à travers le parquet de grande instance à Beni.
- Sensibilisation: 43 sessions de campagne y compris les émissions radio et télévisées et la production de la revue *Kacheche*.

### Renforcement de capacité

- Formation de 65 gardes en GPS et collecte de données.
- Etablissement d'un réseau de VHF (4 relais et 4 postes principaux).
- Réhabilitation de 4 postes de patrouille.
- Payement de primes des gardes par UNESCO.