

# STAND FOR WILDLIFE

Newsletter Numéro 1 | Sep - Dec 2021

## APERÇU

Ces dernières semaines, nous avons enregistré la présence de plus de 200 éléphants dans différentes zones du Complexe des Aires Protégées du Nord-Est de la RCA (CAP-PF Nord-Est.). En octobre, un troupeau d'environ 45 élands de Derby a été observé directement par nos éco-gardes. La vie sauvage revient dans ce vaste paysage et nous montre que nous nous rapprochons de nos grands objectifs de conservation.

À partir du second semestre de 2021, WCS a renforcé les stratégies de gestion du paysage, d'aménagement du territoire et de conservation communautaire en mettant en place une équipe supplémentaire d'experts nationaux et internationaux. Cela nous a permis de réaliser des campagnes de sensibilisation ciblant plus de 20 communautés locales, et de lancer des projets pilotes basés sur la production et la transformation des produits forestiers non ligneux tels que le karité et le miel.

A plus grande échelle, nous avons organisé aux niveaux décentralisé et national deux plateformes de coordination au sein desquelles siègent les représentants d'entités publiques et d'agences de

coopération au développement. Le résultat le plus récent est la validation de la méthodologie d'élaboration du Schéma Directeur d'Aménagement du Territoire, par le Comité Technique de Suivi du projet ECOFAC-6.

Alors qu'on s'approche de la fin de notre deuxième année d'intervention en RCA, nous avons également réussi à accroître les efforts de surveillance de la faune ainsi que de la prévention du braconnage. Plus de 16,500 km<sup>2</sup> d'aires sont récupérés et protégés grâce à l'action combinée des éco-gardes, des éco-surveillants et des Tangos (agents régulateurs de transhumance). Ce chiffre augmentera grâce à la formation et à l'incorporation de plus de personnel opérationnel, et à la mobilisation des partenaires techniques et financiers additionnels.

Ces résultats sont des étapes importantes pour la récupération des espèces de faune les plus emblématiques de la RCA et pour ouvrir des voies d'un paradigme où le développement et le bien-être des communautés sont soutenus par les plus-values générées par la conservation des ressources naturelles de leur milieu de vie.

### Résultats cumulés 2021


**16,500 km<sup>2</sup>**  
d'aire protégée

**382** cas de  
braconnage  
arrêtés

**250** heures de vol  
de surveillance


**9,500** homme/  
jours de patrouille

### Sep - Dec 2021

Formation pratique de **21**  
éco-surveillants et **80** agents  
régulateurs de transhumance. 




Recrutement de **1,350** personnes  
locales dans des emplois temporaires.


**167** emplois permanent créés,  
dont **96%** sont occupés par des  
nationaux (Centrafricains). 




Installation du **Système**  
**EarthRanger** pour la surveillance  
du CAP-PF Nord-Est en temps réel.

### EN UN COUP D'OEIL

Mise en œuvre d'un projet  
d'utilisation durable du karité  
avec **95** bénéficiaires : **84**  
femmes et **11** hommes. 

Mobilisation de **2 fonds privés**  
pour renforcer la gestion de la  
transhumance et le suivi  
écologique. 

Validation interinstitutionnelle de  
la méthodologie de **Schéma**  
**Directeur d'Aménagement du**  
**Territoire.** 

## CONSERVATION DE LA FAUNE

### Monitoring biologique

- Enregistrement de plus de 200 éléphants et de 7 traces de girafes.
- Vue directe de la girafe Kristel dans le Parc National Bamingui-Bangoran, de 2 girafes dans le noyau dur de Koumbala et d'un troupeau de 45 éléphants.
- Observation directe d'éléphants de Derby, girafes, bubales, bongos, hippotragues, lions, léopards, hippopotames.
- Protection de 16,500 km<sup>2</sup> correspondant à 4 noyaux durs de conservation.

### Application de la loi et prévention du braconnage

- Arrestation de 382 braconniers.
- Destruction des 91 camps de braconnage.
- Confiscation des 510 câbles de braconnage.
- Confiscation de 171 armes artisanales, 316 munitions et 02 motos pompes (diamantaire).

### Gestion de la transhumance

- Interception de 151 troupeaux de bœufs (15,100 têtes de bœufs) et 06 troupeaux de moutons.
- Sensibilisation de 366 transhumants.
- Déploiement de 83 tangos (agents régulateurs de transhumance).
- Présence de tangos dans plus de 25 villages.



## CAPACITÉS

### Infrastructures et équipement

- Acquisition de 21 équipements de communication par satellite.
- Acquisition de 40 Garmin Inreach, 40 téléphones avec l'application LOCUS, 40 panneaux solaire portable pour recharger le matériel des équipes sur le terrain, 40 powerbank.
- Réhabilitation et ouverture de 1,500 km de pistes dans les 4 noyaux durs du CAP-PF Nord-Est.
- Construction des infrastructures de la base opérationnelle de Bamingui : nouveau Centre des Opérations, magasin Lutte Anti-Braconnage (LAB), amélioration et construction des logements.
- Acquisition des 20 GPS et 22 tablettes pour la collecte de données du Schéma Directeur d'Aménagement du Territoire sur le terrain.



### Ressources humaines

- Certification de 21 éco-surveillants pour soutenir les efforts de suivi écologique.
- Formation pratique de 83 agents régulateurs de la transhumance (sur la collecte des données spatiales des incidents et troubleaux via KoBo Collect), procédent des axes Miamani, Golongosso et Ngarba.
- Formation de 6 opérateurs à l'utilisation du système EarthRanger pour la surveillance du CAP-PF Nord-Est en temps réel.
- Recrutement de personnel local pour les départements des Ressources Humaines, Administration et Communication.



## GESTION DU PAYSAGE

### Conservation communautaire

- 95 membres de groupements bénéficiaires de micro-projets d'utilisation durable des noix de karité identifiés, et 21 d'entre eux formés.
- Élaboration de 2 modèles de questionnaires pour l'étude socio-économique auprès de 44 villages du CAP-PF Nord-Est.
- Élaboration des plans et devis techniques pour la construction de 4 ouvrages dans le cadre des micro-projets et pour la réhabilitation du centre de formation professionnelle des jeunes de Bamingui.
- Design technique du micro-projet de boucherie communautaire reliant les marchés locaux et les groupes transhumants.



### Aménagement du territoire

- Élaboration d'un questionnaire de diagnostic territorial multisectoriel participatif et d'une cartographie participative géo-référencée en vue de collecter les données nécessaires le développement à l'élaboration d'un Schéma Directeur d'Aménagement du Territoire englobant le CAP-PF Nord-Est.
- Élaboration d'un manuel de terrain pour la formation à venir de 19 cartographes locaux à mettre à contribution dans le cadre du diagnostic multisectoriel participatif et la cartographie participative géo-référencée.
- Mise en œuvre de l'outil Kobo Toolbox pour la collecte des données du Schéma Directeur d'Aménagement du Territoire.
- Élaboration de la table des matières et des Termes de Référence en vue de l'élaboration du plan de gestion et de conservation de la future Réserve de Biosphère englobant le CAP-PF Nord-Est.



## PARTENARIATS POUR LA CONSERVATION

### Synergies institutionnelles

- Organisation de la 2<sup>ème</sup> réunion du Comité Technique de Suivi avec 26 représentants de 9 partenaires avec à l'ordre du jour la validation de la méthodologie d'élaboration du Schéma Directeur d'Aménagement du Territoire et les projets de développement dans le CAP-PF Nord-Est.
- Réalisation d'un atelier technique sur les "Liens entre la gestion des aires protégées, la sécurité et le développement" pour les représentants du Ministère de la Défense de la RCA.
- Collaboration technique avec la FAO afin d'établir des actions pour faire face à l'augmentation de la dynamique des groupes de transhumance en saison sèche.
- Réunions protocolaires avec l'Ambassade des États-Unis et la Délégation européenne en RCA.

### Projets en cours

- Programme d'appui pour la préservation de la biodiversité et les écosystèmes fragiles (ECOFAC-6)/ Union européenne.
- Projet "Écosystème du bassin central du Chari : vers une approche intégrée du paysage" (BC - Chari)/ Union européenne.
- Projet de sécurisation du Parc National Manovo-Gounda St. Floris/UNESCO.
- Projet "Modèles communautaires d'économie verte dans le Complexe des Aires Protégées"/UNESCO.
- Projet de sécurisation des populations de lions dans les zones de protection prioritaires de CAP-PF Nord-Est de la RCA, République Centrafricaine /Lion Recovery Fund.
- République Centrafricaine : Manovo-Gounda St. Floris & Bamingui-Bangoran/ARCADIA.
- Projet "Liens entre la transhumance, la conservation de la faune et la sécurité" /USFWS.

## LA CONSERVATION EN ACTION

### Entretien avec Florent ZOWOYA, Directeur Pays Adjoint de WCS RCA.

*Qu'est-ce que l'accord de Partenariat Public-Privé signé par la WCS et le gouvernement de la RCA?*

Il s'agit d'un accord de partenariat institutionnel sur la base de laquelle la gestion du Complexe des Aires Protégées du Nord-Est de la RCA et de son Paysage Fonctionnel est déléguée à WCS. Cet accord signé le 21 décembre 2018 à une validité de 25 ans renouvelable.

*Quels sont les rôles et les responsabilités que WCS assume dans le cadre de cet accord ?*

WCS développe une stratégie de gestion des aires protégées, intégrant l'aménagement du territoire, l'application de la loi, la surveillance biologique, la gestion de la transhumance, la mise en œuvre de projets de développement local et la mobilisation de partenaires financiers et techniques. L'objectif à long terme est de créer une dynamique positive entre la conservation, la sécurité et le développement, fondée sur une gouvernance renforcée, la participation des communautés et un solide fondement scientifique.



*Que représente la gestion du Complexe des Aires Protégées pour la RCA ?*

Elle se veut une opportunité ou un atout pour la RCA de drainer des partenaires et des institutions qui s'affirment à promouvoir un processus de développement durable basé sur la conservation des ressources naturelles, la récupération des espèces sauvages et la protection des moyens de subsistance des populations locales. La gestion durable du territoire du complexe et son paysage fonctionnel contribue à réguler l'impact des différentes activités humaines, en valorisant le rôle de la faune sauvage dans l'amélioration du bien-être des populations et l'équilibre écologique.

## DANS LA BROUSSE



Cob de Buffon (*Kobus kob*) observé à proximité de la base de Bamingui. Même si cette espèce est classée parmi les espèces de "Préoccupation mineure" par l'UICN, sa population a diminué de façon alarmante dans le Nord-Est de la RCA.

### Complexe des Aires Protégées du Nord-Est de la République Centrafricaine



**Contributions à ce numéro (par ordre d'apparition) :**  
 Mario Verkenne, Manager des Opérations | Manon Laboureur, Experte Transhumance | Lysias Guegbelet, Responsable Ressources Humaines | Wilfred Kombe, Coordonnateur Aménagement du Territoire | Jean de Marie Kabunga, Coordonnateur Conservation Communautaire | Florent Zowoya, Directeur Pays Adjoint.

**Crédits photos :** Antonio Bóveda, Manon Laboureur, Ana Yi, Mario Verkenne, et Clement di Roma.

Pour de plus amples informations ou des renseignements sur la WCS Programme RCA, veuillez contacter :

Ana Yi Soto | [ayi@wcs.org](mailto:ayi@wcs.org)  
 Gestion de Connaissance

**Suivez-nous sur nos canaux de médias sociaux :**

 [WCS.RepubliqueCentrafricaine](https://www.facebook.com/WCS.RepubliqueCentrafricaine)  
 [WCS\\_RCA](https://twitter.com/WCS_RCA)